

1203

1446



सत्यमेव जयते

INDIA NON JUDICIAL Government of Jharkhand e-Stamp

Certificate No.	: IN-JH05102577840371P
Certificate Issued Date	: 17-Mar-2017 09:43 AM
Account Reference	: NONACC (FI) jhdopjc07/DORANDA/ JH-RNC
Unique Doc. Reference	: SUBIN-JHJHDOPJC0707234080551321P
Purchased by	: SAMARPAN DEEP B ED COLLEGE USAMATU RATU RANCHI
Description of Document	: Article 23 Conveyance
Property Description	: SALE DEED
Consideration Price (Rs.)	: 4,75,000 (Four Lakh Seventy Five Thousand only)
First Party	: SHAMU MAHTO
Second Party	: SAMARPAN DEEP B ED COLLEGE USAMATU RATU RANCHI
Stamp Duty Paid By	: SAMARPAN DEEP B ED COLLEGE USAMATU RATU RANCHI
Stamp Duty Amount(Rs.)	: 19,000 (Nineteen Thousand only)



.....Please write or type below this line.....

Handwritten signature and date: 23/3/17

Handwritten notes: 1203, 1446, 17/03/2017, SAMARPAN DEEP B ED COLLEGE USAMATU RATU RANCHI

23/3/17
25/3/17

VO 0003242607

Statutory Alert:

- The authenticity of this Stamp Certificate should be verified at www.stamps.gov.in. An advisory notice in this regard is available on the website.
- The onus to check the authenticity is on the user of the certificate.

(विक्रेता एवं क्रेता स्वयंभूतों में जब तक अन्यथा अपेक्षित अथवा प्रसंग के प्रतिकूल न हो उनके वारिस उत्तराधिकारी प्रशासक निष्पादक प्रतिनिधि और सुपुंदादार भी सम्मिलित माने जाएंगे।)

लेख्य प्रकार :- विक्रय पत्र (सेल डीड) आज तारीख से सदा सर्वदा के लिए।

मूल्य मात्र :- 4,75,000/- (चार लाख पचहत्तर हजार) रूपया मात्र तथा मालगुजारी प्रति वर्ष मात्र 50 पैसा अलावे शेष।

नाम जमीन्दार :- झारखण्ड सरकार द्वारा रातु अंचल ऑफिस, जिला - रांची।

बिक्री वाली भूमि का विवरण :- ग्राम - उपामातु, थाना - रातु, थाना नं० - 61, जिला - रांची,

खाता नं०	प्लॉट नं०	सब प्लॉट नं०	कुल रकबा	मधे रकबा	दर्जा
68	271	271/पार्ट	75 डि०	05 डि०	व्यवसायिक

मधे रकबा पांच डिसमिल भूमि स्वत्व कायमी रैयती खतियानी दखली विक्रेता की है जिसपर विक्रेता का निर्विवाद एवं निर्विघ्न दखल कब्जा है तथा उक्त भूमि सब प्रकार के झगड़ा झंझट एवं चह्येड़े से रहित है एवं ऋण भार से मुक्त है। जिसकी चतुसीमा निम्न प्रकार है :-

चतुःसीमा

उत्तर :- दामु उरांव
दक्षिण :- तसर दिभाग का जमीन
पूरुब :- क्रेता का नीज
पश्चिम :- क्रेता का नीज

विक्रय भूमि संलग्न मानचित्र में लाल रंग से रंगकर सब प्लॉट नं० 271/पार्ट के रूप में अंकित है, जिसका जिला वो कलकट्टी वो डी० रजिस्ट्रार वो सब रजिस्ट्रार स्थान रांची पड़ता है।

विदित हो कि उक्त खाता-प्लॉट की भूमि रिविजनल सर्वे खतिद्वान में पुरन तेली बन्द केन्दा तेली कीम तेली साखिन देह के नाम से कायमी दर्ज है।

विदित हो कि खतियानी देवत पुरन तेली अपने पीछे दो पुत्र क्रमशः मुखु तेली वो दुखु महतो को छोड़कर स्वर्गवास कर गये, पिताजी की मृत्यु के पश्चात इन दोनों भाईयों के बीच उक्त खाता प्लॉट की भूमि के अलावे अन्यान्य प्लॉटों की भूमि का आपसी घरेया मीखिक पारिवारिक बंटवारा कर लिये, बंटवारे में उक्त भूमि दुखु महतो को हक वो हिस्सा में मिला।

विदित हो कि दुखु महतो अपने पीछे चार पुत्र क्रमशः साधु महतो, यदु महतो, सामु महतो (बिक्रेता) वो तुनका महतो को छोड़कर स्वर्गवास कर गये, पिताजी की मृत्यु के पश्चात इन चारों भाईयों के बीच उक्त खाता प्लॉट की भूमि के अलावे अन्यान्य प्लॉटों की भूमि का आपसी घरेया मीखिक पारिवारिक बंटवारा कर लिख, बंटवारे में उक्त भूमि सामु महतो (बिक्रेता) को हक वो हिस्सा में मिला।

विदित हो कि लगान वसुली की रसीद पुरन तेली के नाम से निर्गत होता चला आ रहा है जिसका सरकारी जमाबंदी रजिस्टर-॥ का भोल्यूम नं०-1, पेज नं०-102 में नाम दर्ज है।

सन्दर्भ

विदित हो कि बिक्रेता को अपने घर-गृहस्थी वो पारिवारिक में व्यय और अन्य उचित कार्यों के लिए धन की नितांत आवश्यकता है और इस हेतु और अग्रिप्राय से उपर स्तम्भ - 6 में वर्णित एराजी दगे बिक्री करने की इच्छा व्यक्त किये जिसे खरीददार राशि 4,75,000/- (चार लाख पचहत्तर हजार) रूपया मात्र प्रतिफल के बदले खरीदने को तत्पर हुए और उक्त राशि को बिक्रेता उचित और पर्याप्त मानकर उक्त भूमि को सभी प्रकार के ऋण भार और देन से मुक्त बिक्री करने को राजी हुए।

अतः इस बिक्रय-पत्र द्वारा प्रतिपादित किया जाता है कि :-

1. बिक्रेता अपने तन-मन की स्वस्थ अवस्था में अपने हित और लाभ का विचार कर अपने विवेक और स्वेच्छा से बिना किसी अन्य के डराव धमकाव, बहकाव, या फुसलाव के उक्त एराजी रकबा स्तम्भ-6 में वर्णित है को सब प्रकार के ऋण भार से मुक्त खरीददार के हाथ बेचा, हस्तांतरित किया और सौंप दिया। उक्त भू-सम्पत्ति में उससे संबंधित सभी हक, स्वत्व, अधिकार, दखल, लाभ सुविधा, रास्ता आदि भी खरीददार को अन्तरित किया और उन्हें प्राप्त हुआ। प्रतिफल की कुल राशि 4,75,000/- (चार लाख पचहत्तर हजार) रूपया मात्र खरीददार से बिक्रेता को बिक्रय-पत्र के निष्पादन के दिन प्राप्त हुआ। जिसकी प्राप्ति और वसुली इस लेख्यपत्र द्वारा बिक्रेता कबुल मंजूर और सम्पुष्ट करते है। अब और किसी प्रकार का कोई पाबना या बाकी बकाया नहीं रहा।
2. यह कि अबसे उक्त भू-सम्पत्ति पर जो कुछ भी स्वत्व, स्वामित्व, अधिकार हित और प्रभुत्व तथा उसकी कुल प्राप्ति, लाभ, उपज, सुख और सुविधा सदा के लिए खरीददार को प्राप्त हुआ और वंशानुगत प्राप्त होता रहेगा।
3. और यह कि बिक्रेता भरोसा देते है कि आगे कभी उक्त भू-सम्पत्ति से संबंधित कोई परिपुटक पत्र अथवा सरकारी या गैर सरकारी कार्यालयों में

आवश्यकता होगी तो बिक्रेता, क्रेता के खर्च पर वैसे कुल काम काज और सहायता करने को उद्यत रहेंगे जो समीचीन और कार्यसाध्य होगा।

4. खरीदार अबसे उक्त भूमि के पूर्ण स्वामी और दखलकार हुए और अपने हित में जैसा चाहें व्यवहार में लावें, कुंवा खुदावें घर-मकान बनावें, या बैय, बिक्री दान, बंधक वगैरह करें सब कुछ करने को तत्पर रहेंगे इसमें बिक्रेता या उनके उत्तराधिकारी को किसी प्रकार का विरोध या आपत्ति नहीं होगा। यदि आपत्ति करते है तो वह अनुचित एवं गैर कानूनी होगा।
5. खरीदार अपने नाम का दाखिल खातीज रातु अंचल कार्यालय, तथा अन्यत्र जहां आवश्यकता हो करा लेंगे एवं खास मालगुजारी रशिद प्राप्त कर लिया करेंगे। अतः साक्षी स्वरूप उपर निर्दिष्ट तिथि मास वो वर्ष को बिक्रेता अपने हस्ताक्षर से प्रमाणित करते हैं।

भुगतान विवरणी

क्रम सं०	चेक/नगद	दिनांक	बैंक का विवरण	राशि
1.	002920	24.03.2017	ओरियेंटल बैंक ऑफ कॉमर्स, कांके रोड, रांची RTGS	4,75,000/-
			कुल	4,75,000/-

नोट

प्रमाणित किया जाता है कि उपर्युक्त विवरणी की जमीन खतियान के अनुसार सरकारी जमीन नहीं है, ना ही सरकार के द्वारा अधिग्रहण सैनिक या असैनिक कार्यों के लिए किया गया है, जमीन मूदान की नहीं है, जमीन वन सीमा से बाहर है तथा बी.सी.सी.एल. या ई.सी.सी.एल. की जमीन नहीं है।

यह भी प्रमाणित किया जाता है कि उक्त विवरणी की जमीन आदिवासी खाते की नहीं है, ना ही आदिवासी से संबंधित है, जमीन सिलिंग से मुक्त है, जमीन मठ, मंदिर, गिरजा या मस्जिद की नहीं है ना ही सरना, मसना, हड़गड़ी, पहनई की जमीन है।

* बिक्रेता सी०एन०टी० एक्ट की धारा 46(6) के प्रयोजन हेतु अधिसूचित अनुसूचित जाति, अनुसूचित जनजाति एवं पिछड़ा वर्ग के सदस्य नहीं है।

अतः बिक्रेता सोच समझ बुझकर बिना किसी के बहकावे या दबाव में अपने हानी-लाभ का विचार करते हुए विक्रय-पत्र लिखवाकर, पढ वो पढ़वाकर अपने हस्ताक्षर से सम्पन्न कर आज की तिथि में निबंधित कराते हैं कि समय पर काम आये वो प्रमाण रहे।

आवश्यकता होगी तो बिक्रेता, ब्रेता के खर्च पर वैसे कुल काम काज और सहायता करने को उद्यत रहेंगे जो समीचीन और कार्यसाध्य होगा।

4. खरीददार अबसे उक्त भूमि के पूर्ण स्वामी और दखलकार हुए और अपने हित में जैसा चाहें व्यवहार में लावें, कुंवा खुदावें घर-मकान बनावें, या बैय, बिक्री दान, बंधक वगैरह करें सब कुछ करने को तत्पर रहेंगे इसमें बिक्रेता या उनके उत्तराधिकारी को किसी प्रकार का विरोध या आपत्ति नहीं होगा। यदि आपत्ति करते है तो वह अनुचित एवं गैर कानूनी होगा।
5. खरीददार अपने नाम का दाखिल खारीज रातु अंचल कार्यालय, तथा अन्यत्र जहां आवश्यकता हो करा लेंगे एवं खास मालगुजारी रशिद प्राप्त कर लिया करेंगे। अतः साक्षी स्वरूप उपर निर्दिष्ट तिथि मास वो वर्ष को बिक्रेता अपने हस्ताक्षर से प्रमाणित करते हैं।

भुगतान विवरणी

क्रम सं०	चेक/नगद	दिनांक	बैंक का विवरण	राशि
1.	002920	24.03.2017	ओरियेंटल बैंक ऑफ कॉमर्स, कांके रोड, रांची RTGS	4,75,000/-
कुल				4,75,000/-

नोट

प्रमाणित किया जाता है कि उपर्युक्त विवरणी की जमीन खतियान के अनुसार सरकारी जमीन नहीं है, ना ही सरकार के द्वारा अधिग्रहण सैनिक या असेनिक कार्या के लिए किया गया है, जमीन भूदान की नहीं है, जमीन बन सीमा से बाहर है तथा बी.सी.सी.एल. या ई.सी.सी.एल. की जमीन नहीं है।

यह भी प्रमाणित किया जाता है कि उक्त विवरणी की जमीन आदिवासी खाते की नहीं है, ना ही आदिवासी से संबंधित है, जमीन सिलिंग से मुक्त है, जमीन मठ, मंदिर, गिरजा या मस्जिद की नहीं है ना ही सरना, मसना, हड़गड़ी, पहनई की जमीन है।

बिक्रेता सी०एन०टी० एक्ट की धारा 46(6) के प्रयोजन हेतु अधिसूचित अनुसूचित जाति, अनुसूचित जनजाति एवं पिछड़ा वर्ग के सदस्य नहीं है।

अतः बिक्रेता सोच समझ बुझकर बिना किसी के बहकावे या दबाव में अपने हानी-लाभ का विचार करते हुए बिक्रय-पत्र लिखवाकर, पढ वो पढ़वाकर अपने हस्ताक्षर से सम्पन्न कर आज की तिथि में निबंधित कराते हैं कि समय पर काम आये वो प्रमाण रहे।

गवाह :-

बिक्रेता का हस्ताक्षर
/अगुठा का निशान

1. मन्वारी कुमार

पिता - सागु महारा
ग्राम - उषामानु हेमरा बोली
पोस्ट - मादगुली, पोना - रंगु
जिल्हा - रांची (झारखण्ड)
22/03/2017

2. मन्वारी अ.सारीपती - रमणुदीन अख्तर
ग्राम - परेष्टात पोस्ट - कुँवोआनागंठ
22/03/2017



बिक्रेता का हस्ताक्षर
/अगुठा का निशान
22/03/2017

अंगुष्ठ	तर्जनी	मध्यमा	अनामिका	कनिष्ठिका

Nawal Kishore Gupta.
बिक्रेता का हस्ताक्षर 22/03/2017
/अगुठा का निशान

अंगुष्ठ	तर्जनी	मध्यमा	अनामिका	कनिष्ठिका



A.P. Saha
टंकक - ए०के० साहु

प्रमाणित किया जाता है कि प्रत्येक व्यक्ति जिनका छायाचित्र दस्तावेज में लगा है के बायें हाथ के पाँचों उंगलियों के निशान मेरे द्वारा मेरे सामने लिये गये है।

इशफ्टकर्ता :- अनुप कुमार तिवारी, रांची।

अनुप कुमार तिवारी
बिक्रेता - रांची
रा० 22/03/2017

VILLAGE-USAMATU. THANA No-61. THANA-RATU. DIST-
RANCHI. RS. PLOT No- 271. SUB PLOT No-271|PART.
AREA:- 05 DECIMAL. SHOWN IN RED WASH.



[Handwritten signature]
27/03/2013

Inspector Kishman
Amin
No-116/76
C. Kishman
Amin
No-116/76

KHATIAN
 (Town/Location)

Continuous Name of Village
 100/100/100

Name of Landholder
 100/100/100

Thana
 100/100/100

1	2	3	4	5	6	7	8	9	10	11	12	13	14	15	16	17
100/100/100	100/100/100	100/100/100	100/100/100	100/100/100	100/100/100	100/100/100	100/100/100	100/100/100	100/100/100	100/100/100	100/100/100	100/100/100	100/100/100	100/100/100	100/100/100	100/100/100
100/100/100	100/100/100	100/100/100	100/100/100	100/100/100	100/100/100	100/100/100	100/100/100	100/100/100	100/100/100	100/100/100	100/100/100	100/100/100	100/100/100	100/100/100	100/100/100	100/100/100
100/100/100	100/100/100	100/100/100	100/100/100	100/100/100	100/100/100	100/100/100	100/100/100	100/100/100	100/100/100	100/100/100	100/100/100	100/100/100	100/100/100	100/100/100	100/100/100	100/100/100
100/100/100	100/100/100	100/100/100	100/100/100	100/100/100	100/100/100	100/100/100	100/100/100	100/100/100	100/100/100	100/100/100	100/100/100	100/100/100	100/100/100	100/100/100	100/100/100	100/100/100



100/100/100
 100/100/100

100/100/100
 100/100/100

100/100/100
 100/100/100

100/100/100
 100/100/100

100/100/100

No. 180v
 जारी
 नाम मौजा मय
 प्लाना नम्बर
 उद्योगात् 61 | पुरन तेली

V

फरद मलकी / फरद रैयती Page No. : 102
 नाम रेपत मय वलिदपत जमाबन्दी Vol. No. : 1
 वो सकुनत नम्बर। Receipt No. : 1489601315

खता संख्या	खेसरा संख्या	रकबा (एकड़ में)
68	254	0 एकड़ 5.89 डिसमीत 1 हेक्टर

असजी नकदी	असजी भवली	हाफसीत हिसाब लगान भवली
-----------	-----------	------------------------

जोत का सालाना मांग मय तकसैत (बकाया वो हाल) मौजूदा साल का।

मांग कायत	सालाना	बकाया				हाल (2016-2017)
		तीन वर्ष से ज्यादा (2009-2010) - (2012-2013)	3 रा वर्ष (2013-2014)	2 रा वर्ष (2014-2015)	1 रा वर्ष (2015-2016)	
माल (नकदी)	1.00	4.00	1.00	1.00	1.00	1.00
गुजारी (भावली)	0.25	1.00	0.25	0.25	0.25	0.25
सेस	0.50	2.00	0.50	0.50	0.50	0.50
सूट	0.50	2.00	0.50	0.50	0.50	0.50
मूतफरकत मौजात	0.20	0.80	0.20	0.20	0.20	0.20
	2.45	9.80	2.45	2.45	2.45	2.45

तफरील अदायकारी

अदायकारी कायत	सालाना	बकाया				मोतालबा हाल (2016-2017)	फजित
		तीन वर्ष से ज्यादा (2009-2010) - (2012-2013)	3 रा वर्ष (2013-2014)	2 रा वर्ष (2014-2015)	1 रा वर्ष (2015-2016)		
माल (नकदी)	1.00	4.00	1.00	1.00	1.00	1.00	
गुजारी (भावली)	0.25	1.00	0.25	0.25	0.25	0.25	
सेस	0.50	2.00	0.50	0.50	0.50	0.50	
सूट	0.50	2.00	0.50	0.50	0.50	0.50	
मूतफरकत	0.20	0.80	0.20	0.20	0.20	0.20	
मौजात अदायकारी	0.20	0.80	0.20	0.20	0.20	0.20	
	2.45	9.80	2.45	2.45	2.45	2.45	

- (1) मौजात कुल (तकसी में) : Nineteen Rupces and Sixty Paise
 (2) नाम देहिन्दा -
 (3) कुल बकाया - 19.60

तारीख अमला तहसील कुनिन्दा : 15-03-2017

हाल महाल का बकाया मालगुजारी पर (सिवाय ऐसे बकायों पर जिन पर कि सर्टिफिकेट जारी हो) सूद नहीं लिया जाता है।



यह एक कम्प्यूटर जनित छवि है।
 इस छवि का प्रयोग केवल प्रार्थी की जानकारी के लिए है।
 इसका उपयोग किसी भी माध्यम में साक्ष्य के रूप में नहीं किया जा सकता है।
 किसी भी प्रकार की अशुद्धियों के लिए सम्बन्धित अवताधिकारी से संपर्क करें।

Handwritten signature and date
 महराज 22/03/2017

नाम (अंकित) जिला सीमा मध्य भाग
 वी धारा नम्बर ()

08380

शराजी नकदी । शराजी भावका ।

पञ्जाब हिमाचल स्वामि भावका

जिले का सांख्यिकी नाम-भू-संसाधन (रकबा) की सूची

भाग नाम	हालका	वर्ष				हाल
		तीन वर्षों प्रायः	दो वर्षों	एक वर्ष	कुल वर्ष	
भू-संसाधन (नकदी)
भू-संसाधन (भावका)
कुल
भू-संसाधन
कुल

वर्षावधि रकबा

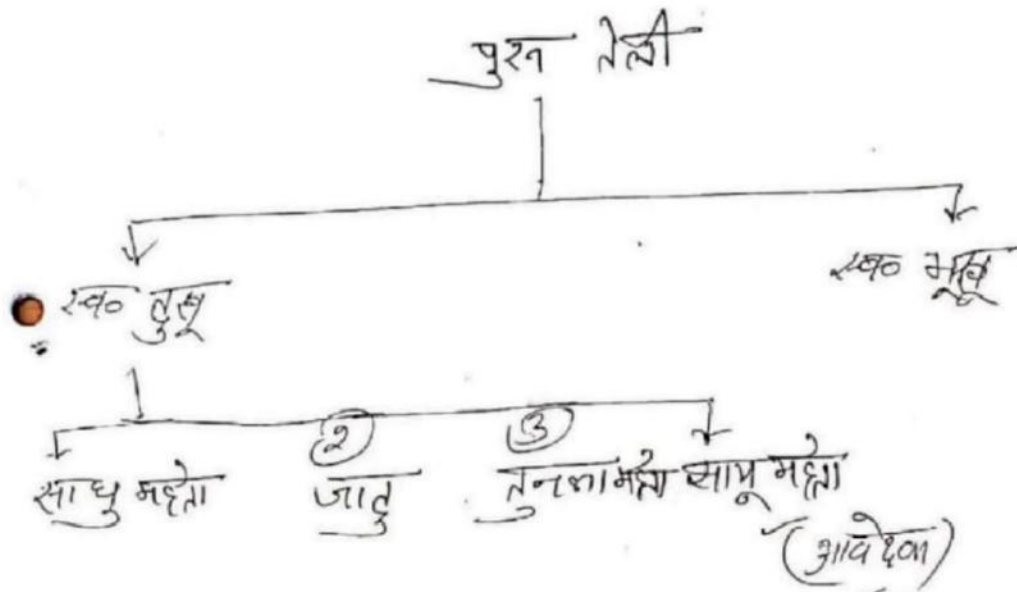
भाग नाम	तीन वर्षों प्रायः	वर्ष			कुल वर्ष	हाल
		दो वर्षों	एक वर्ष	कुल वर्ष		
भू-संसाधन (नकदी)
भू-संसाधन (भावका)
कुल
भू-संसाधन
कुल

(1) सीमा कुल (नकदी में) - ...
 (2) नाम देहिना - ...
 (3) कुल रकबा - ...

जिले के अन्तर्गत का रकबा भू-संसाधन पर (विशेष एवं रकबा पर) जिन पर कि रकबा के अन्तर्गत
 (4) कुल नहीं लिया जाय है।


शरी ठेका खास महरा
 23/03/2017

जा इलाकातु खाता नं० - 68 व्लाह नं० - 271 खनिशान
पुरन रेती के नाम से दर्ज है। जिसका पेशावली
इस प्रकार है।



वाड सपरस्य
वाड नं०-11, पंचायत- वरुप.
प्रजण्ड- रातु (रेती) Prabhu Singh
25/3/17

वाड मपरस्य के अमुकेखा पर
कुराखा सिन 87
Prabhu Singh
25/3/17
रातु, रातु, आरखण्ड


अण-लाम महेता
रातु 25/03/2017

Usamatu

नाममौज़ा ऊसामातू कीट नम्बर १

नाम चाना हंची

पाना नम्बर ११

ज़िला राँची

सेल एक माइल बराबर १६ हन्स
सन १९११ - १२ ईसी

J.140800000061-01



प्र. ७/२
महाराज
सेवा खास
27/03/2017



+

+

+

+

+

+


+

+

द्वारा



Scale 1/6 Inch = 1 Mile.

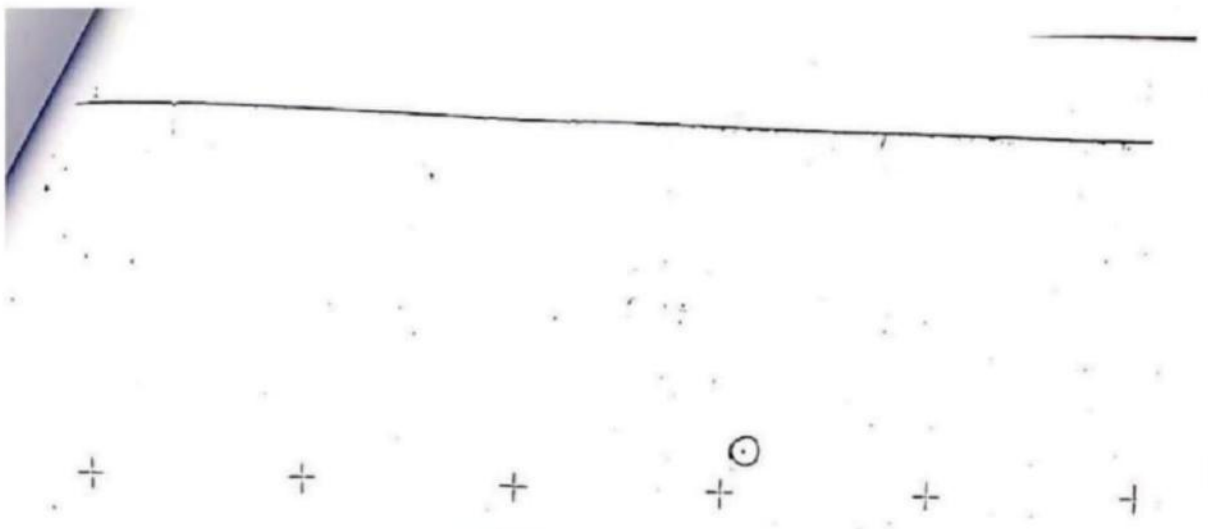


ए. ए. ए. ए. ए. ए.
मार्ग २२/०३/२०१३

११ ११ ११ ११ ११ ११

+

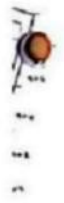
+



सोपान नं. ६२



Index sheets

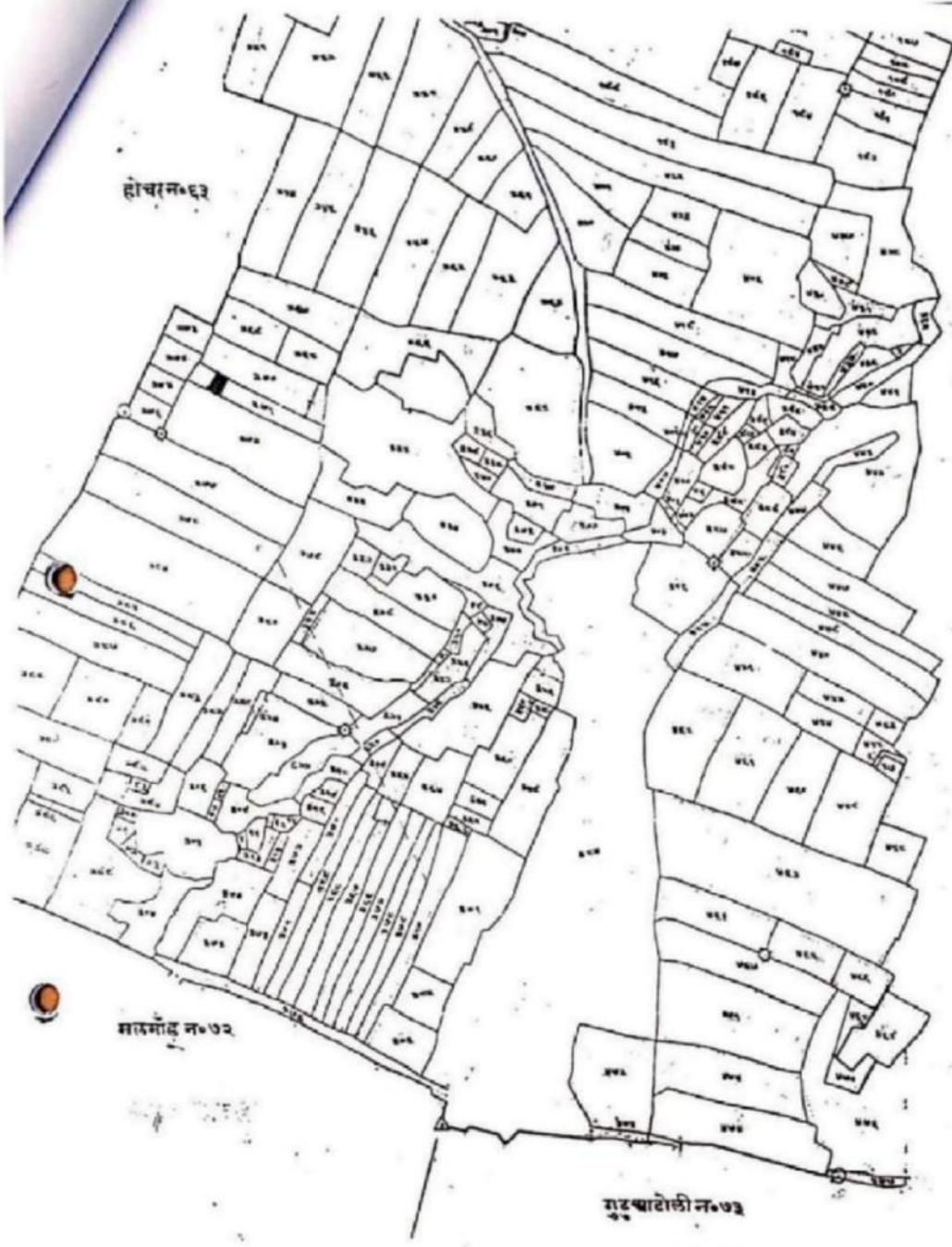


सर्वेक्षण
सं. १००७
१५/०३/२०१३




सोपान नं. ६२

...



Made and published under the authority of Government.


 सहायक संचालक
 22/02/2023


 Superintendent of Survey.

आयकर विभाग
INCOME TAX DEPARTMENT
SAMARPAN DEEP



भारत सरकार
GOVT OF INDIA



17/11/2003

AAEAS1132H

Hand Kishore Gupta.

22/5/2017

Issue Token

Presenter/Executant's Name

Token For

Counter No.

Online Application ID (If Any)

e-Stamp Certificate No. (If Any)

IN-JH05102577840371P:
 Stamp Details For Verification. Please click issue after verification
 CertificateNo: IN-JH05102577840371P
 CertificateIssuedDate: 17-Mar-2017 09:43 AM
 AccountReference: NONACC (FI)/ Jhdopjc07/ DORANJAJ JH-RNC
 UniqueDocReference: SUBIN-JHJHDOPJC0707234080551321P
 Purchasedby: SAMARPAN DEEP B ED COLLEGE USAMATU RATU RANCHI
 DescriptionofDocument: Article 23 Conveyance
 PropertyDescription: SALE DEED
 ConsiderationPriceRs: 4,75,000
 FirstParty: SHAMU MAHTO
 SecondParty: SAMARPAN DEEP B ED COLLEGE USAMATU RATU RANCHI
 StampDutyPaidBy: SAMARPAN DEEP B ED COLLEGE USAMATU RATU RANCHI
 StampDutyAmountRs: 19,000

Maximum Token Issue Time : 2 PM.



निबंधन विभाग, झारखंड
रांची

Token No.19 Token Date: 25/03/2017 12:19:10
Serial/Deed No./Year : 1703/1446/2017
Deed Type: Sale Deed

SN	Party Details	Photo	Thumb
1	Shamu Mahto Father/Husband Name:Late Dukhu Mahto (VENDOR) Ushamatu Ratu Ranchi		
2	Samarpan Deep B.Ed College Ushamatu Thro Secretary Nawal Kishore Gupta Father/Husband Name:Late Baijnath Prasad Gupta (VENDEE) Hesal Aryapuri Ratu Road Road No 1 Sukhdeo Nagar Ranchi		
3	Santosh Mahto Father/Husband Name:Shamu Mahto (Identifier) Ushamatu Ratu Ranchi		

Book No. I
Volume 153
Page 63 To 108
Deed No 1703/1446
Year 2017
Date 25/03/2017 15:51:15

Registering Officer
25/3/17

Signature of Operator